





# Spandau-Wilhelmstadt Machbarkeitsstudie

## Lageplan geplante Maßnahmen - Teilbereich Pichelsdorfer Straße Nord und Weißenburger Straße

-  Bereich einer Maßnahme
-  bauliche Maßnahme  
[Gehwegvorstreckung/ Aufpflasterung]
-  bauliche Maßnahme  
[Fahrbahnverschwenkung/ Gehwegrückzug]
-  Anpassung Querschnitt  
[diverse (auch bauliche) Maßnahmen]

Maßstab 1:3.000  
Kartengrundlage ALK Berlin 2009  
Datenstand Dezember 2013



0 50 100 150 200m

**LK Argus**  
Berlin • Hamburg • Kassel

Novalisstraße 10 • D-10115 Berlin  
Tel. 030.322 95 25 30 • Fax 030.322 95 25 55  
Berlin@LK-argus.de • www.LK-argus.de

