

Bezirk Spandau

**Machbarkeitsstudie
Aufwertung und
Umgestaltung der
Wilhelmstädter
Geschäftsstraßen**






April 2014

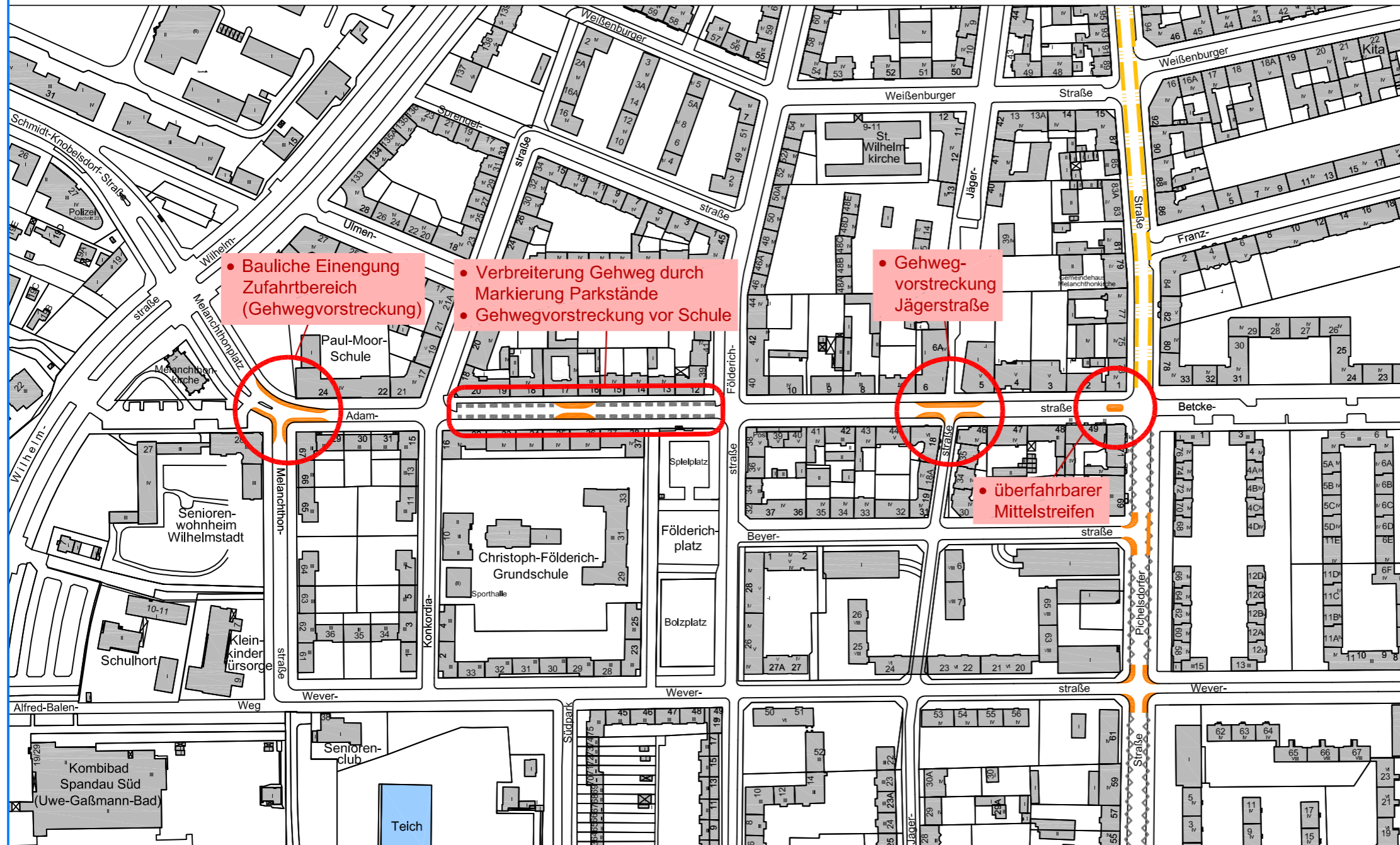
Anlage 5

Maßnahmenkarte zur Adamstraße (Übersicht)

Spandau-Wilhelmstadt Machbarkeitsstudie

Lageplan geplante Maßnahmen - Teilbereich Adamstraße -

-  Bereich einer Maßnahme
-  bauliche Maßnahme
[Gehwegvorstreckung/ Mittelinsel]
-  Anpassung Querschnitt
[diverse (auch bauliche) Maßnahmen]
-  verkehrsorganisatorische Maßnahme
[Markierung Parkstände]
-  verkehrsorganisatorische Maßnahme
[Gehwegparken + Radfahrstreifen]



Maßstab 1:3.000
Kartengrundlage ALK Berlin 2009
Datenstand April 2014



0 50 100 150 200m

LK Argus
Berlin • Hamburg • Kassel

Novalisstraße 10 • D-10115 Berlin
Tel. 030.322 95 25 30 • Fax 030.322 95 25 55
Berlin@LK-argus.de • www.LK-argus.de